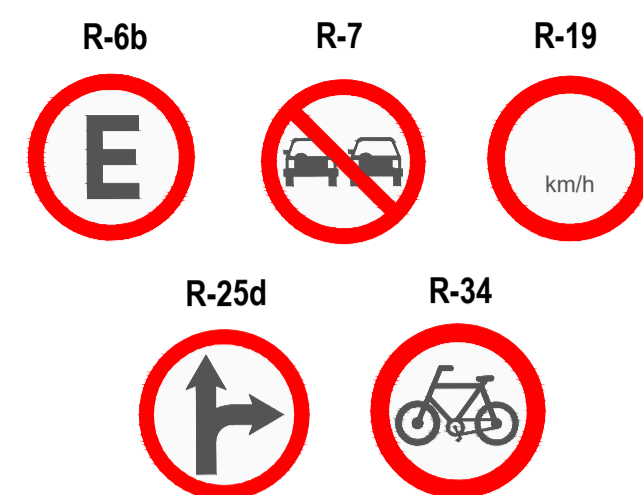


SINALIZAÇÃO VERTICAL S/ ESCALA
Cotas em metros

Forma	Cor		
	Fundo: Branco Simbolo: Preto		
	Tarja: Vermelha Orla: Vermelha letra: Preta		
Via	Diâmetro (m)	Tarja (m)	Orla (m)
Urbana	0,80	0,080	0,080



SINALIZAÇÃO VERTICAL S/ ESCALA
Cotas em metros

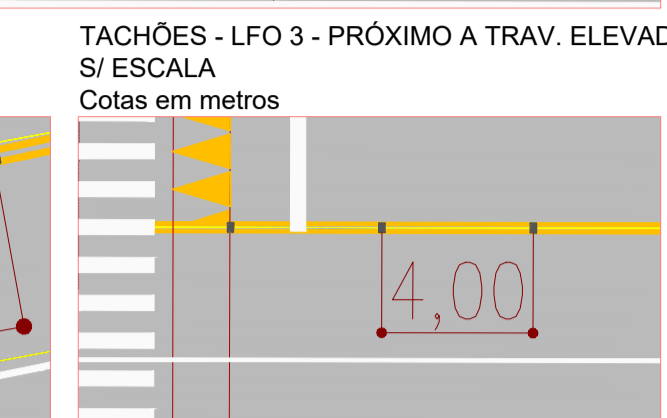
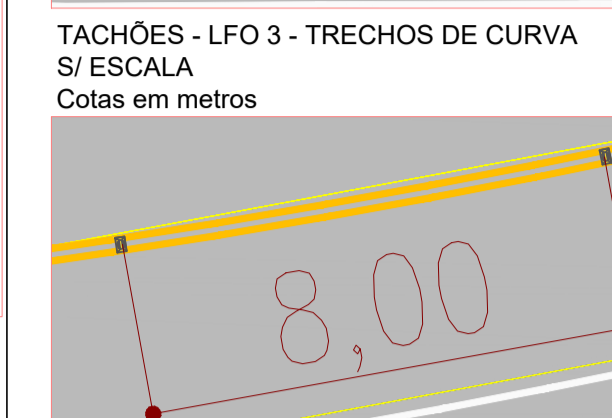
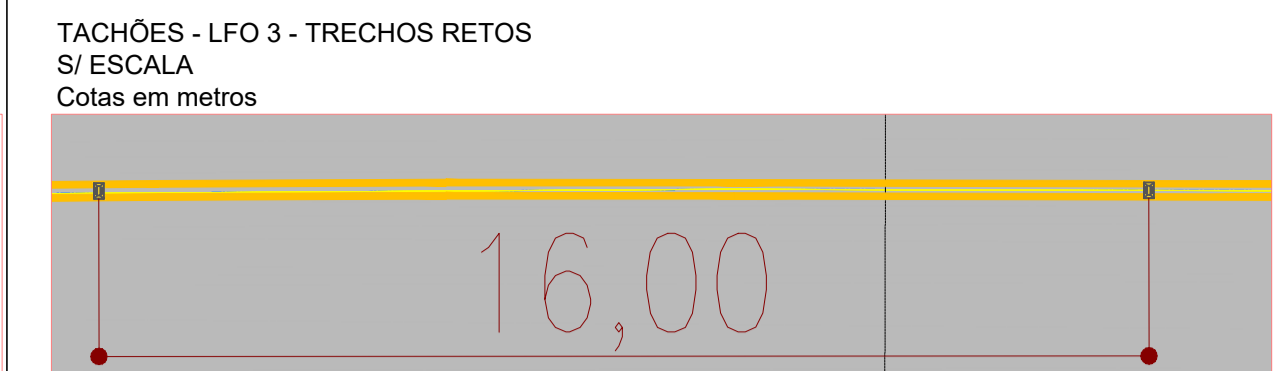
Forma (m)	Cor		
0,90 x 0,50	Fundo: Branco Simbolo: Preto Tarja: Vermelha Orla: Vermelha letra: Preta		
Via	Área (m²)	Tarja (m)	Orla (m)
Urbana	0,45		



OBSESQ E OBSDIR = 0,90 x 0,30m

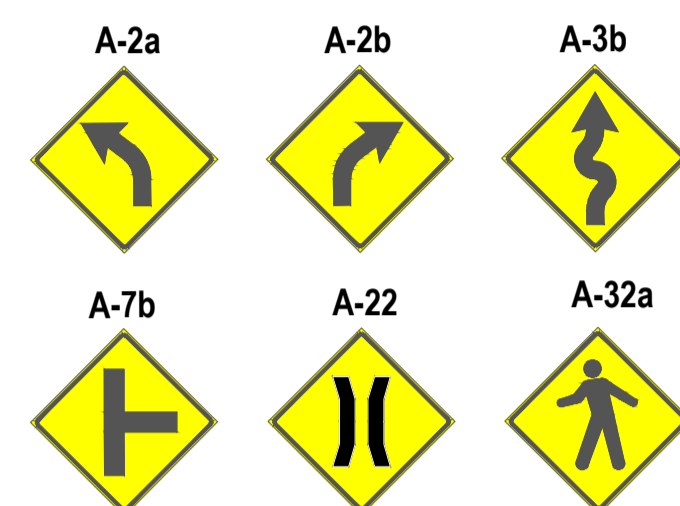
SINALIZAÇÃO VERTICAL S/ ESCALA
Cotas em metros

Sinal	Código	Cor	
	R-1	Fundo: Vermelha Orla interna: Branca Orla externa: Vermelha Letra: Branca	
Via	Lado (m)	Orla interna (m)	Orla externa (m)
Urbana	0,35	0,028	0,014

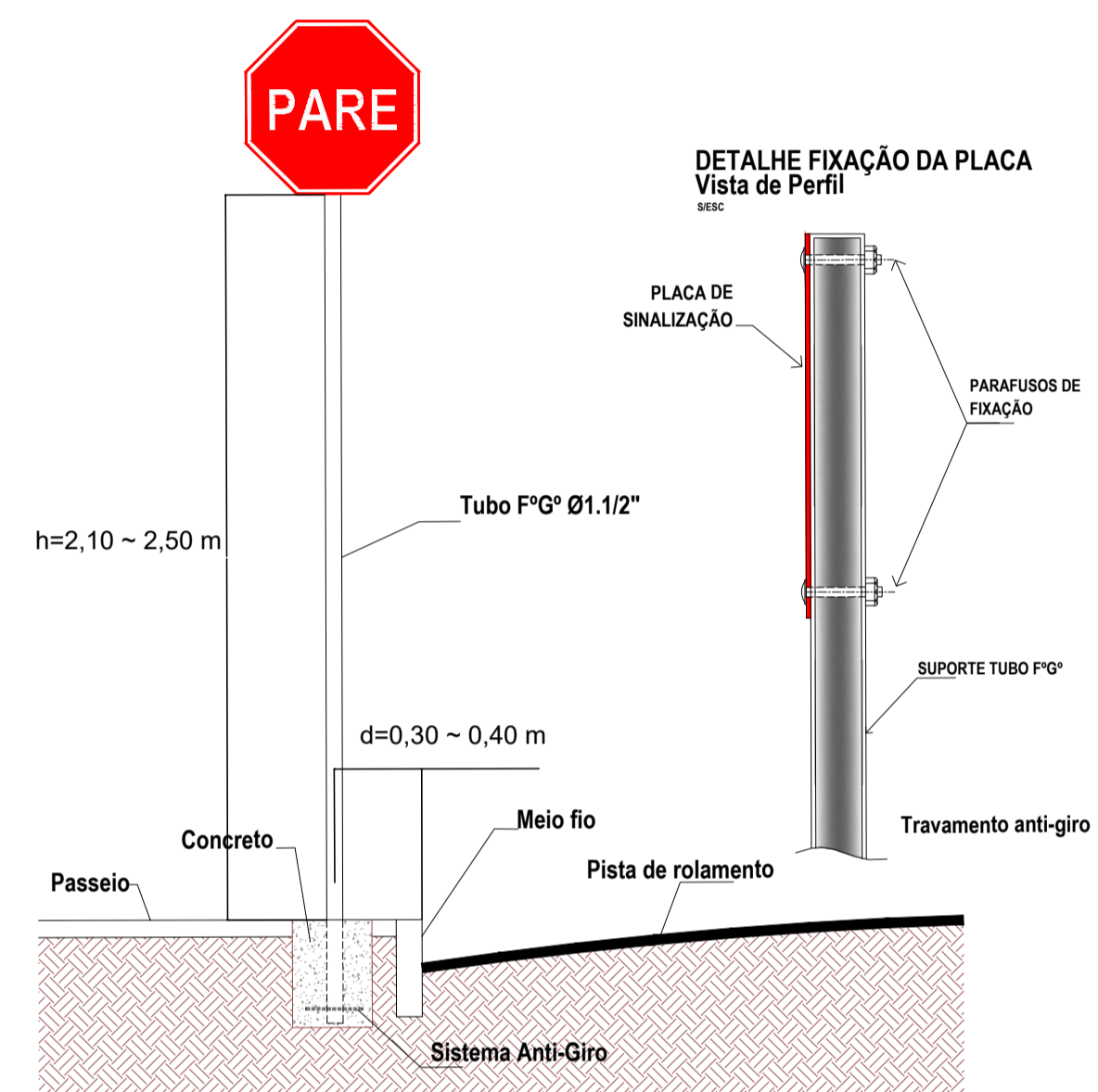


SINALIZAÇÃO VERTICAL S/ ESCALA
Cotas em metros

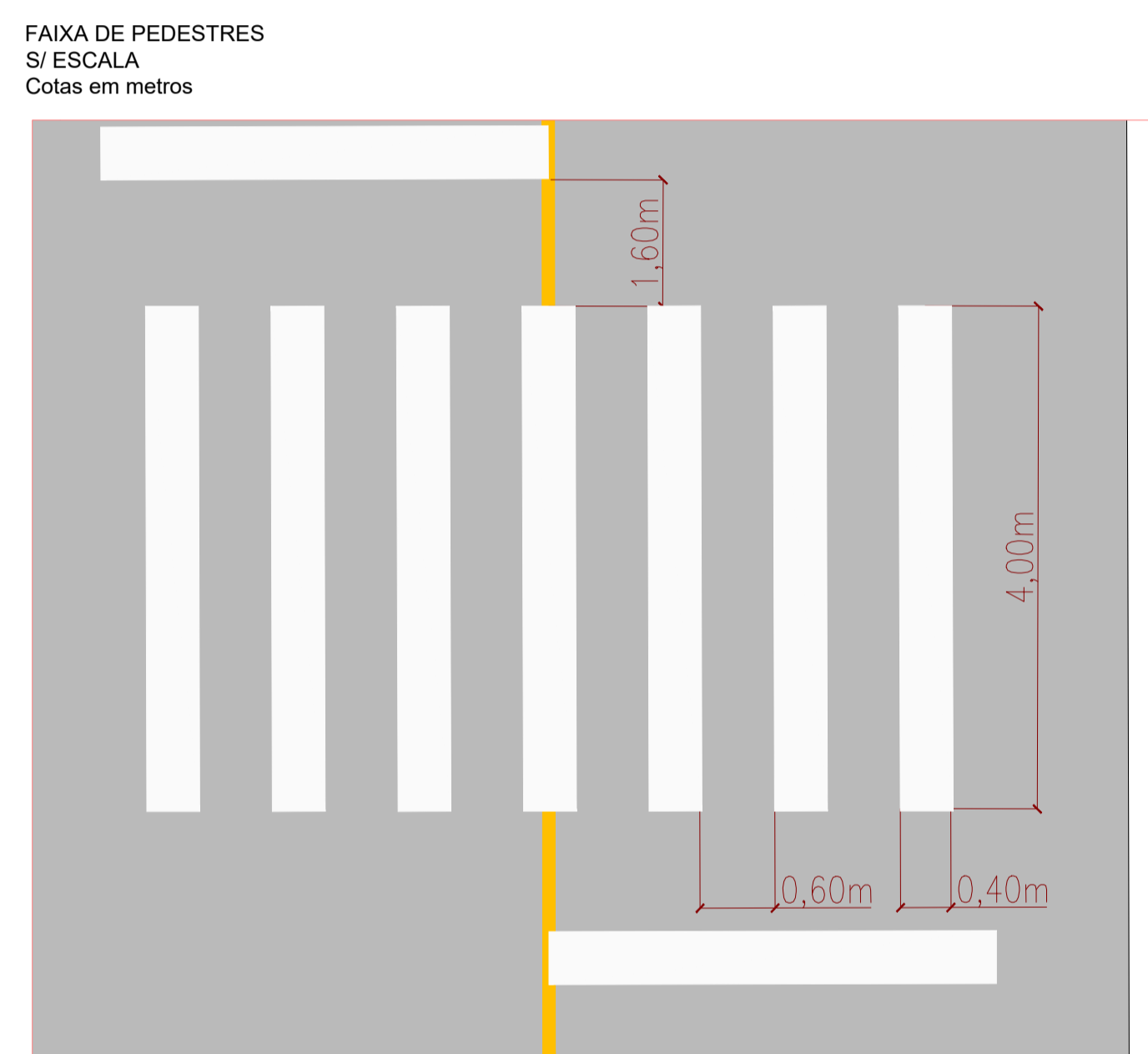
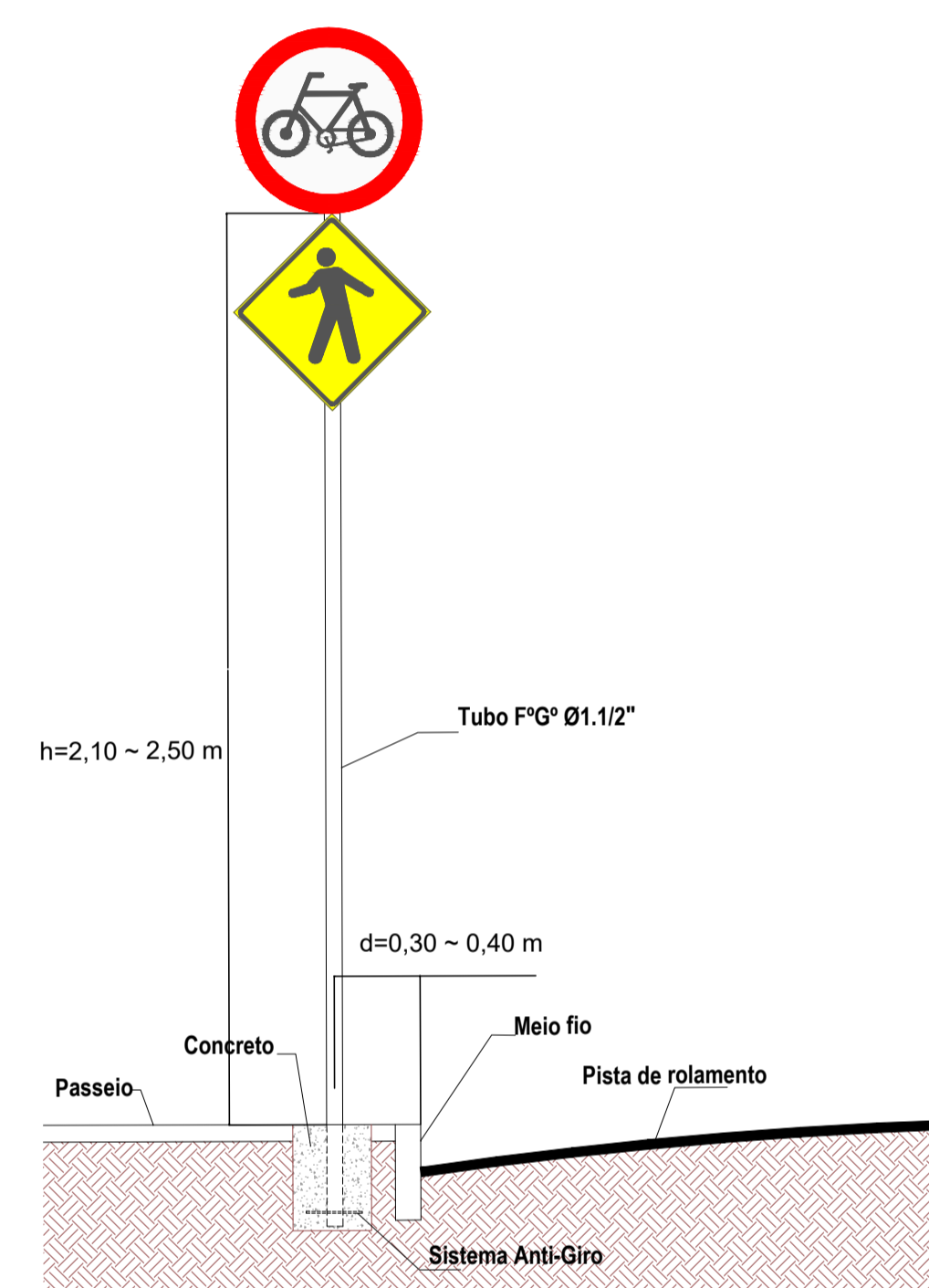
Forma	Cor		
	Fundo: Amarelo Simbolo: Preto Orla interna: Preta Orla externa: Amarela letra: Preta		
Via	Lado min (m)	Orla interna min (m)	Orla externa min (m)
Urbana	0,50	0,010	0,020



SINALIZAÇÃO VERTICAL TIPO 1
S/ESC.
Cotas em metros

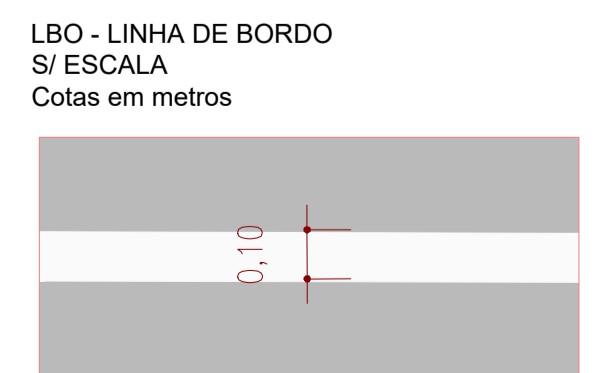
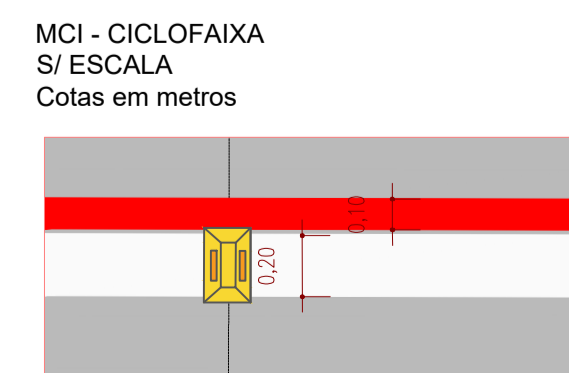
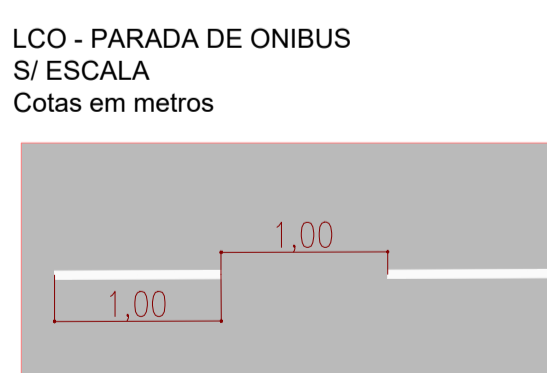
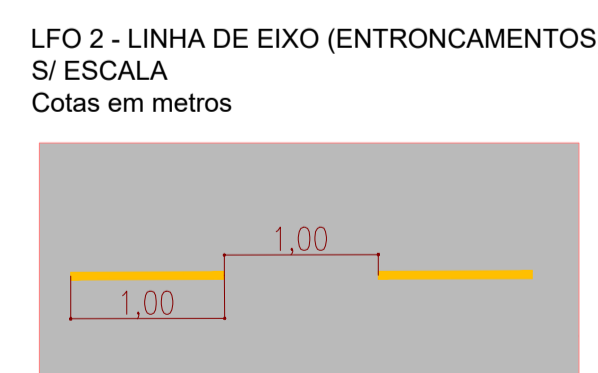
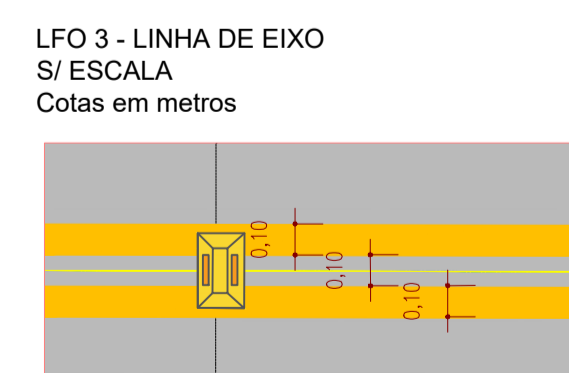
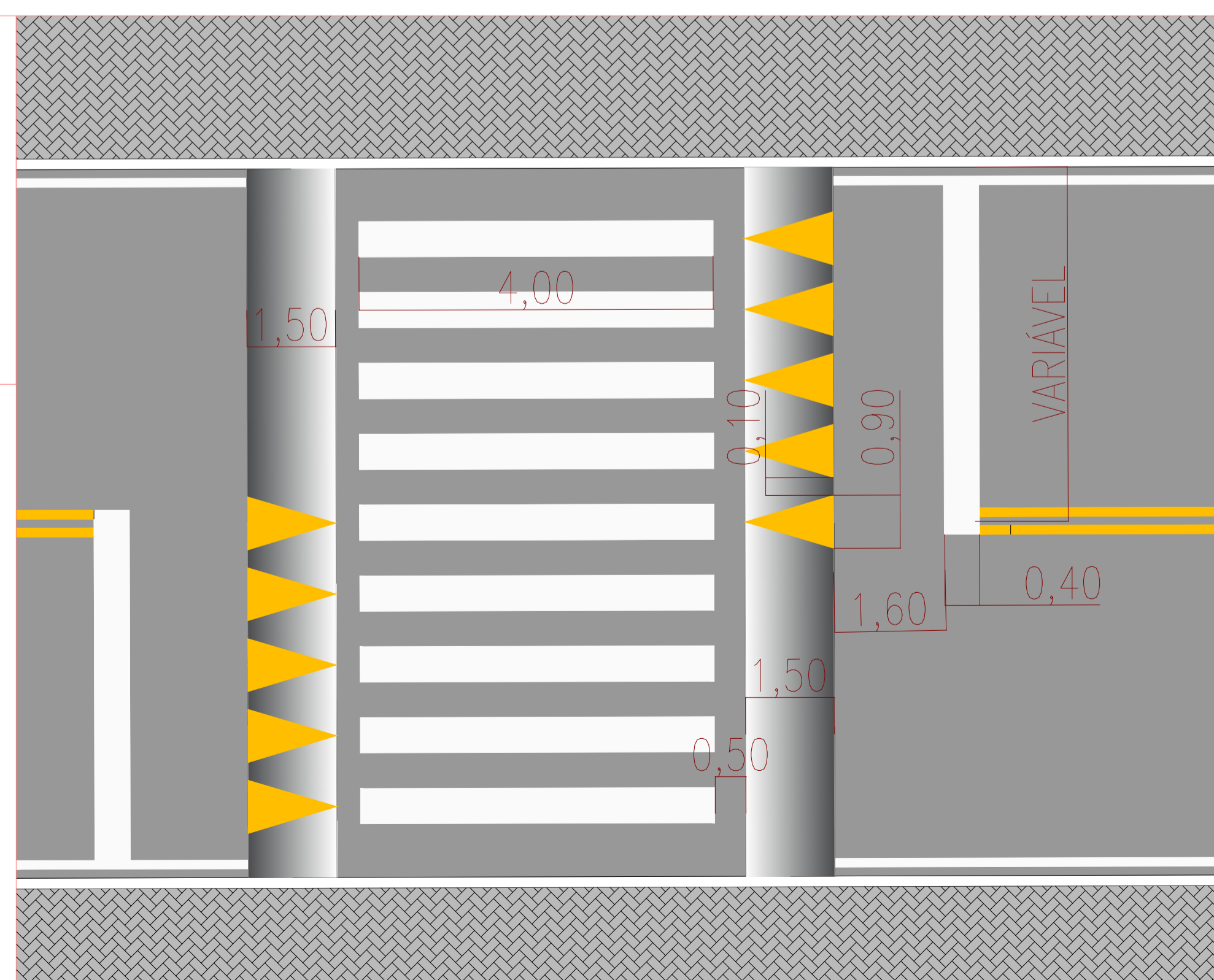
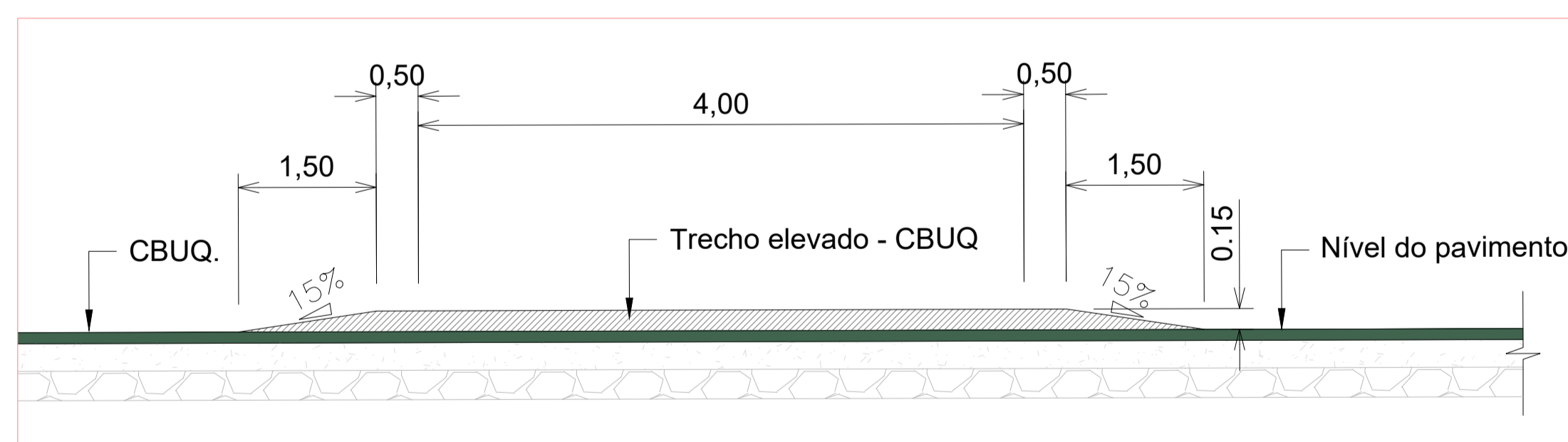


SINALIZAÇÃO VERTICAL TIPO 2
S/ESC.
Cotas em metros



TRAVESSIA ELEVADA - CORTE
S/ ESCALA
Cotas em metros

TRAVESSIA ELEVADA
S/ ESCALA
Cotas em metros



NOTAS IMPORTANTES

- O projeto de pavimentação segue traçado definido em levantamento topográfico, o qual leva em consideração construções consolidadas, objetivando a menor intervenção possível, a partir de eixo de via existente;
- O VDM de 416 e as características da via classificam-na, conforme o Manual de Implantação Básica de Rodovia do DNIT, como classe III;
- Pelo escopo do projeto de minimização de interferências em elementos consolidados, não ateu-se a requisitos de raios mínimos em curvas horizontais e verticais, aproximando o pavimento ao alinhamento existente, bem como o greide projetado ao greide primitivo.

REVISÃO	DATA	EMISSÃO INICIAL	DESCRIÇÃO	RESPONSÁVEL
00	28/10/2021			WALDOMIRO

QUADRO DE REVISÕES

APROVAÇÕES:

PREFEITURA MUNICIPAL DE WITMARSUM
DEPARTAMENTO DE PLANEJAMENTO URBANO
Rua Sete de Setembro, 1520, Bairro Centro - Cep: 89.157-000
Telefone: (47) 3358-1300/1312
CNPJ: 83.102.442/0001-76

PROJETO DE SINALIZAÇÃO
PAVIMENTAÇÃO ASFÁLTICA DE RODOVIA
PAVIMENTAÇÃO NOVA

- REFERÊNCIAS:
- DETALHAMENTO - FAIXA DE PEDESTRES
 - DETALHAMENTO - TRAVESSIA ELEVADA
 - DETALHAMENTO - SINALIZAÇÃO VERTICAL
 - DETALHAMENTO - SINALIZAÇÃO HORIZONTAL

PROPRIETÁRIO (A): **PREFEITURA MUNICIPAL DE WITMARSUM**

ENDEREÇO DA OBRASERVIÇO: RUA SETE DE SETEMBRO, WALDHEIM WITMARSUM - SC

AUTOR DO PROJETO: **WALDOMIRO COLAUTTI JUNIOR**
ENG. CIVIL - CREA 019.167-2

RESPONSÁVEL TÉCNICO - EXECUÇÃO:

ESCALA: INDICADAS

DESENHO: WCJ

VERIFICAÇÃO: WCJ

FOLHA Nº: **SIN-25/25**

EXTENSÃO DA PAVIMENTAÇÃO: E = 7.414,00 m

DATA: OUTUBRO/2021

OBRA/SERVIÇO Nº: BCD - 005/2021

(REVISÃO - 00)

BCD PROJETOS E CONSTRUÇÕES CIVIS LTDA.
CNPJ 41.465.794/0001-46
RUA NEREU RAMOS, 34 - SALA 01 - CENTRO
IBIRAMA - SC - CEP 89140-000
REG. CREA/SC 180296-3 / REG. CAU/SC PJ50394-1
E-MAIL: bcdprojeto@gmail.com / TELEFONE: (47) 3310-0234