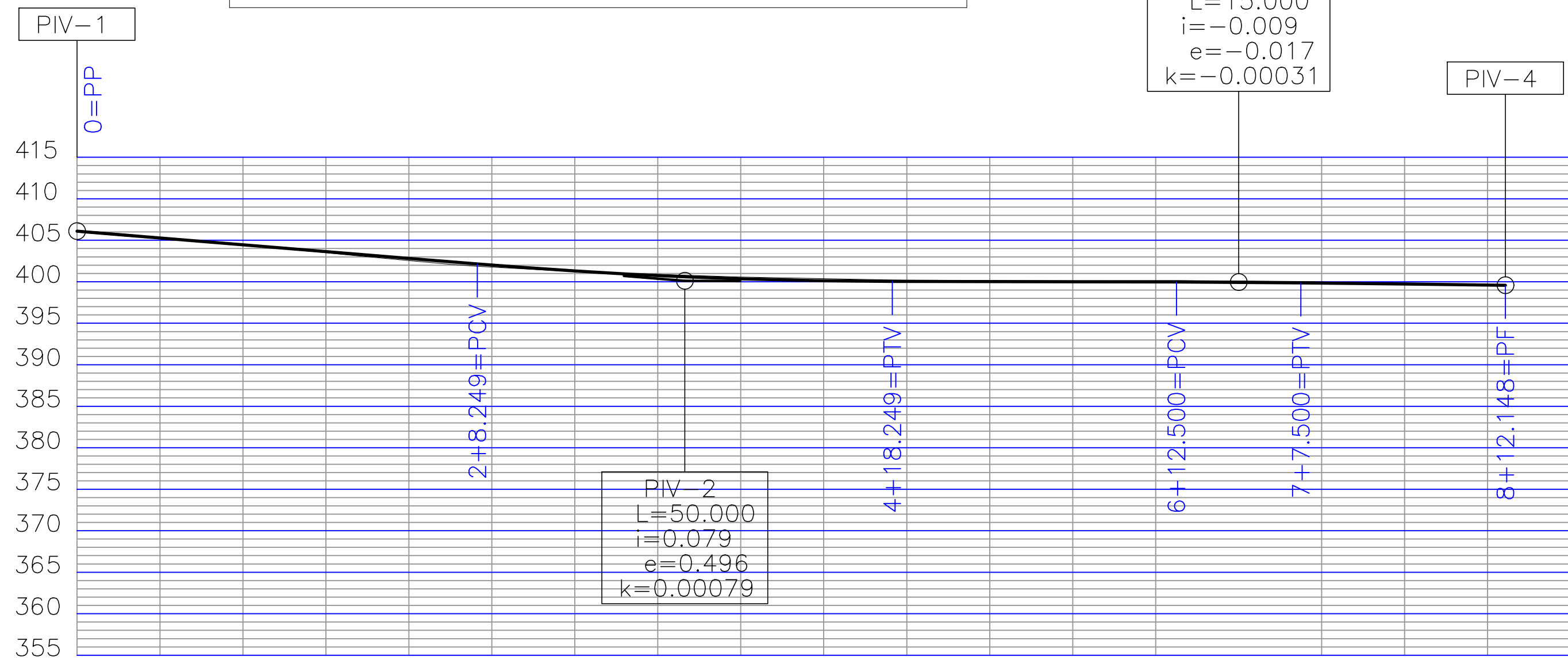


PAVIMENTAÇÃO

Escala : 1/500

OBSERVAÇÃO

OS PASSEIOS DEVERÃO SER EXECUTADOS ATENDENDO A NBR 9050/2020, E DE ACORDO COM OS DETALHES ANEXOS NESSE PROJETO.

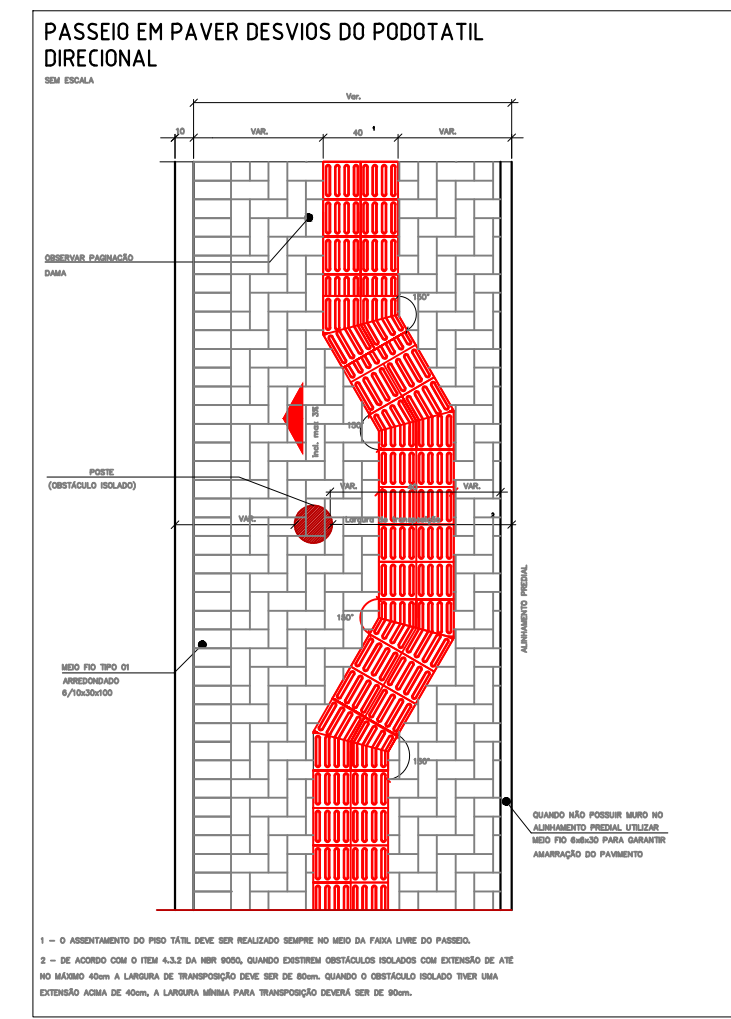
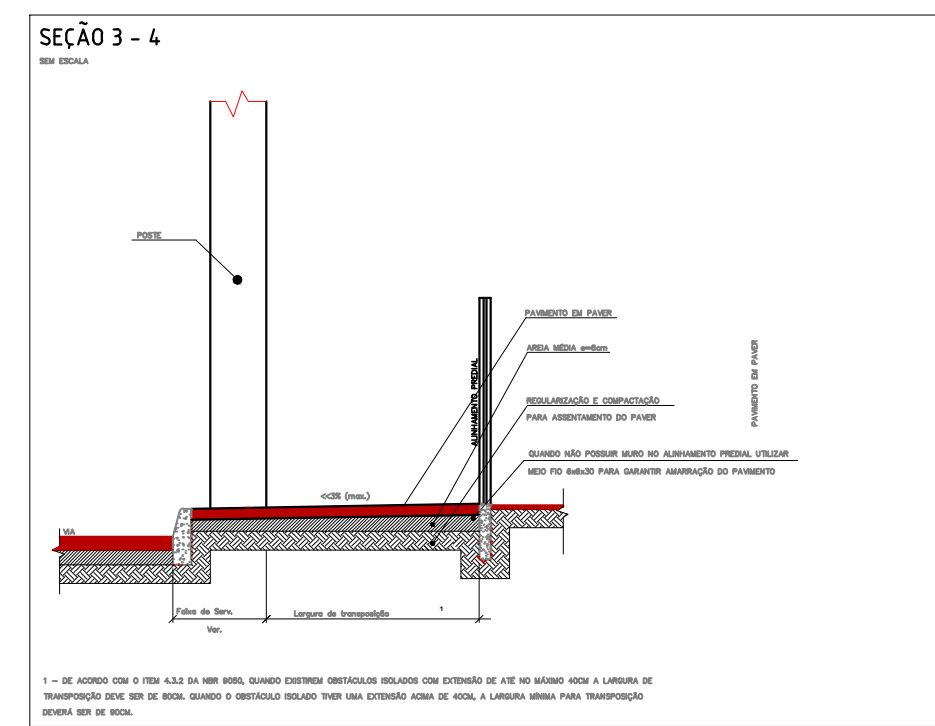
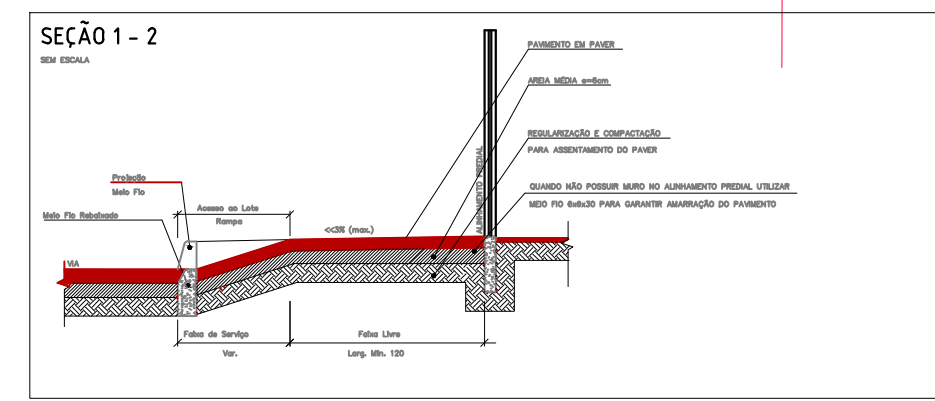
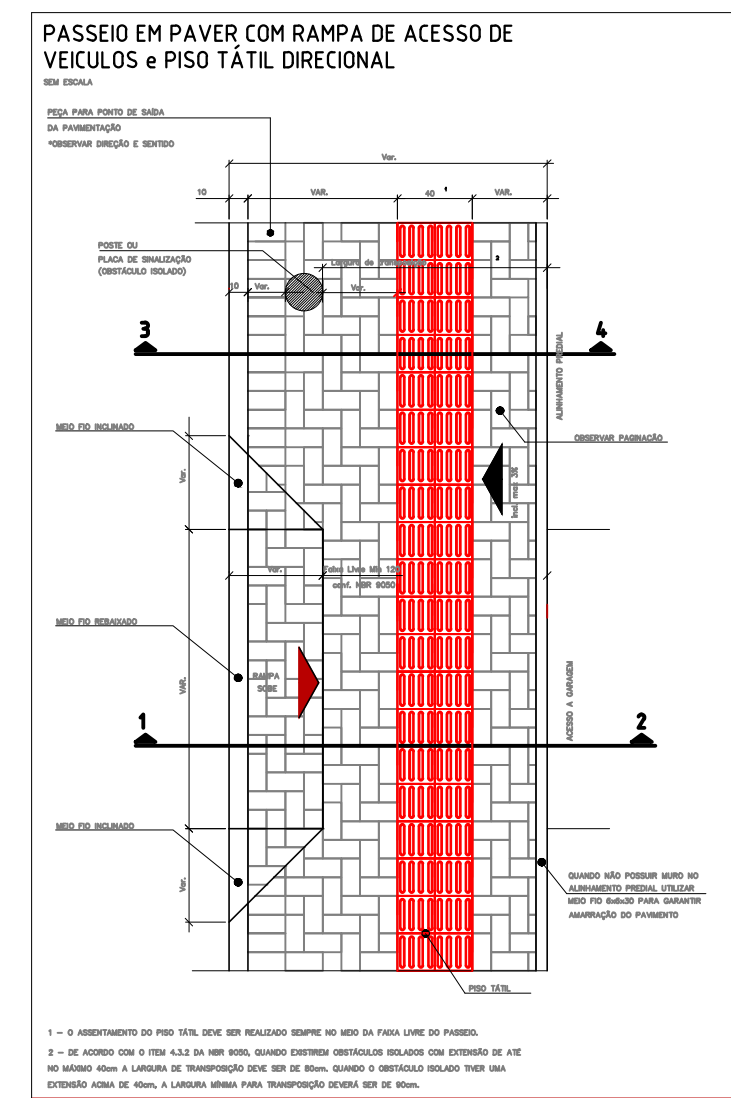


ESTACAS	0	1	2	3	4	5	6	8							
RAMPAS (%)			-8.17			-0.23		-1.15	-1.15						
DISTÂNCIA	20.000	13.517	6.483	5.232	3.017	11.751	20.000	18.249	1.751	20.000	12.500	15.000	12.500		
COTAS DO TERRENO	409.087	407.506	406.144	405.539	405.091	404.866	404.221	403.571	403.223	403.164	403.129	403.144	403.047	402.807	402.582
COTAS DO GREIDE	409.087	407.454	406.350	405.820	405.393	405.148	404.297	403.354	403.048	403.048	402.998	402.969	402.866	402.722	402.582

PERFIL DA RUA ALFREDO SCHNEIDER

Estaca 0 até 8 +14,148 m


Escala : 1/500



LEGENDA

PAVIMENTAÇÃO COM ASFALTO EXISTENTE	[Symbol]
PAVIMENTAÇÃO A LAJOTAS A EXECUTAR	[Symbol]
PAVIMENTAÇÃO A PAVER CINZA	[Symbol]
PAVIMENTAÇÃO A PAVER PODOTÁTIL	[Symbol]
PAVIMENTAÇÃO A PAVER DIRECIONAL	[Symbol]
POSTE	[Symbol]
MURO	[Symbol]
CERCA	[Symbol]
BORDO	[Symbol]
EDIFICAÇÃO	[Symbol]
MEIO FIO	[Symbol]
MEIO FIO DE TRAVAMENTO	[Symbol]

ITEM	QUANTIDADE	UNIDADE
PAVIMENTAÇÃO	1.339,20	m ²
MEIO FIO	350,00	m
MEIO FIO (TRAVAMENTO)	360,00	m
PASSEIOS	606,16	m ²
PAVER ALERTA	4,16	m ²
PAVER GUIA	140,00	m ²
PAVER CONVENCIONAL CINZA	462,00	m ²



PERFIL DA RUA ACABADA

Escala : 1/25

REVISÃO	DATA	DISCRIMINAÇÃO	RESP.
1*	16/09/2022	ATENDIMENTO DO PARECER DE ANÁLISE 05/08/22	CARLOS JOSÉ VARELA

MUNICÍPIO DE WITMARSUM
 CNPJ: 83.102.442/0001-76
 RUA 7 DE SETEMBRO, 1520 / CENTRO / WITMARSUM-SC
 FONE: 047-3358-1300

PROJETO DE PAVIMENTAÇÃO RUA ALFREDO SCHNEIDER

PROPRIETÁRIO	EXTENSÃO	167,40 m
PREFEITURA MUNICIPAL DE WITMARSUM	ÁREA LAJOTAS	1.339,20 m ²
RESP. TÉCNICO	CONF.	CAJOVA
CARLOS JOSÉ VARELA ENG CIVIL-CREA/SC 031719-0	DATA	NOVEMBRO/2002
DISCRIMINAÇÃO DO PROJETO	ESCALA	APROV. ARQ.
PAVIMENTAÇÃO	INDICADAS	
DETALHES DA PAVIMENTAÇÃO	PRANCHA	PAV 01/01