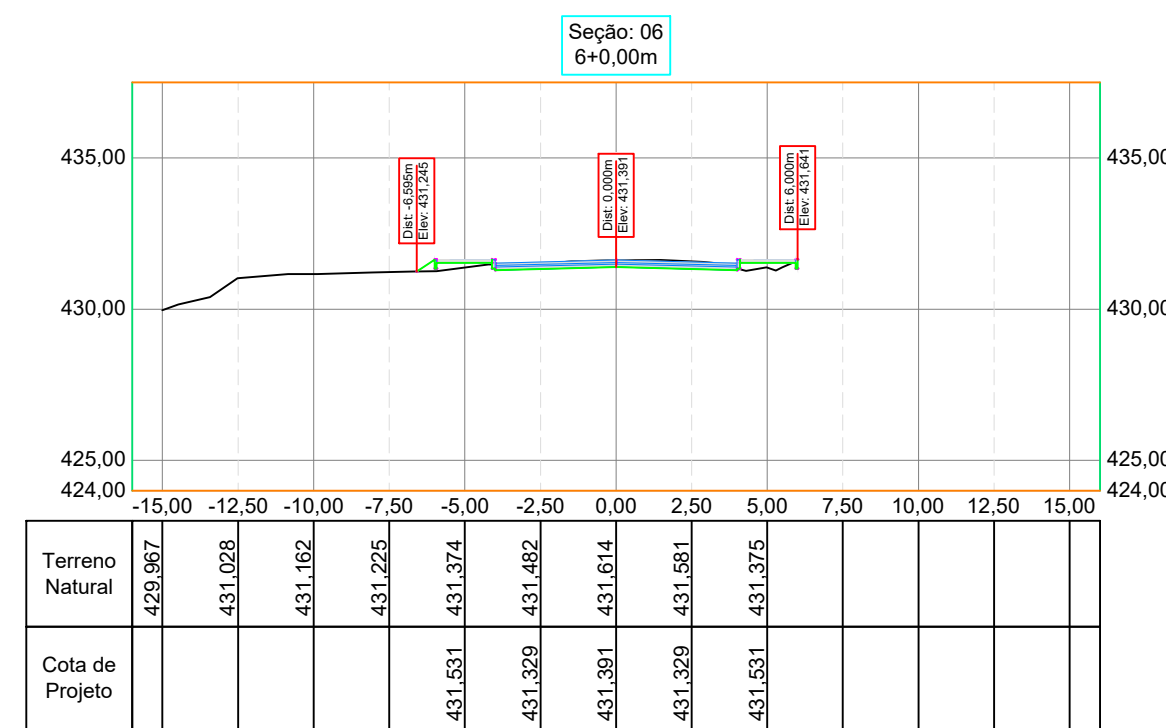
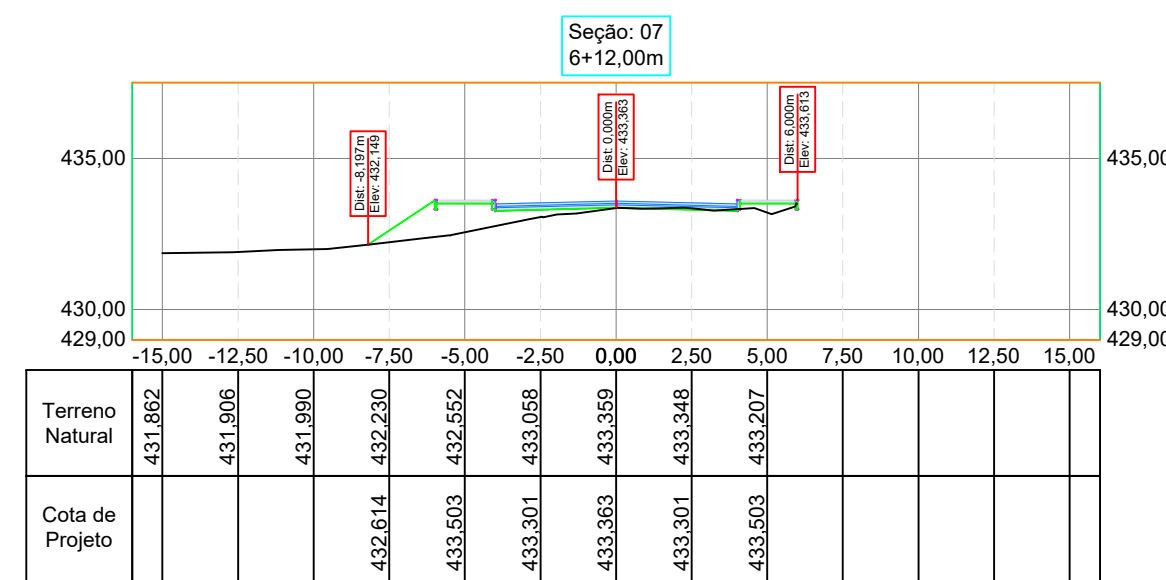
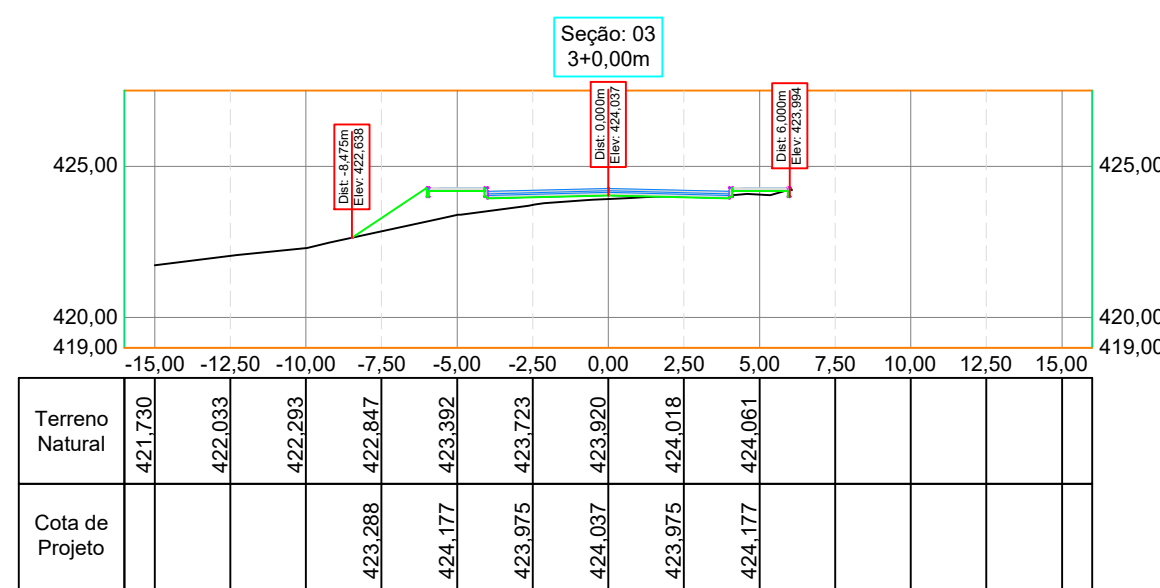
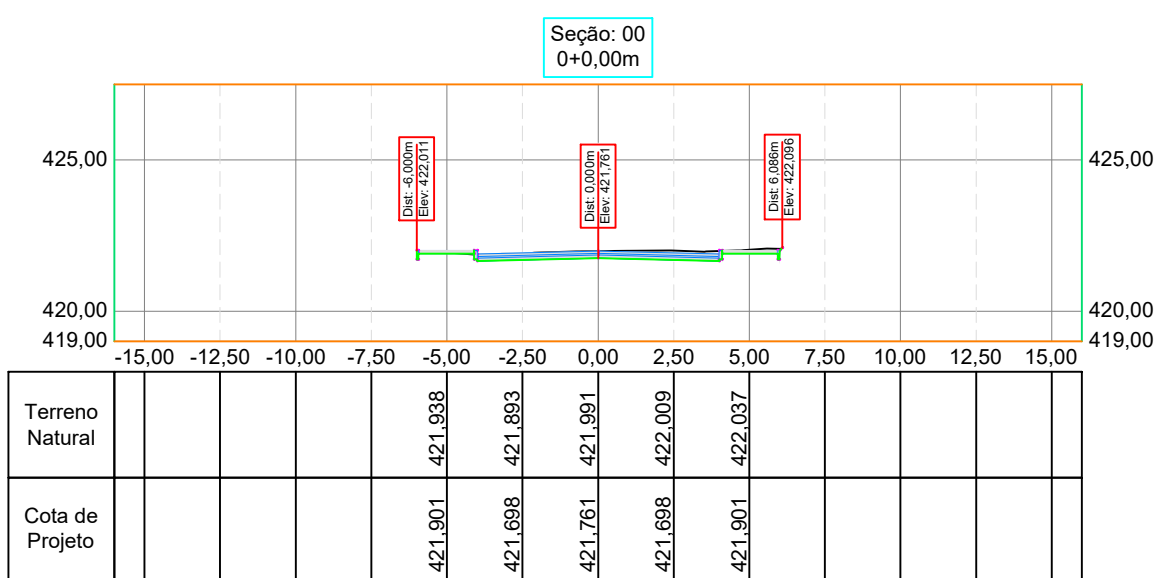
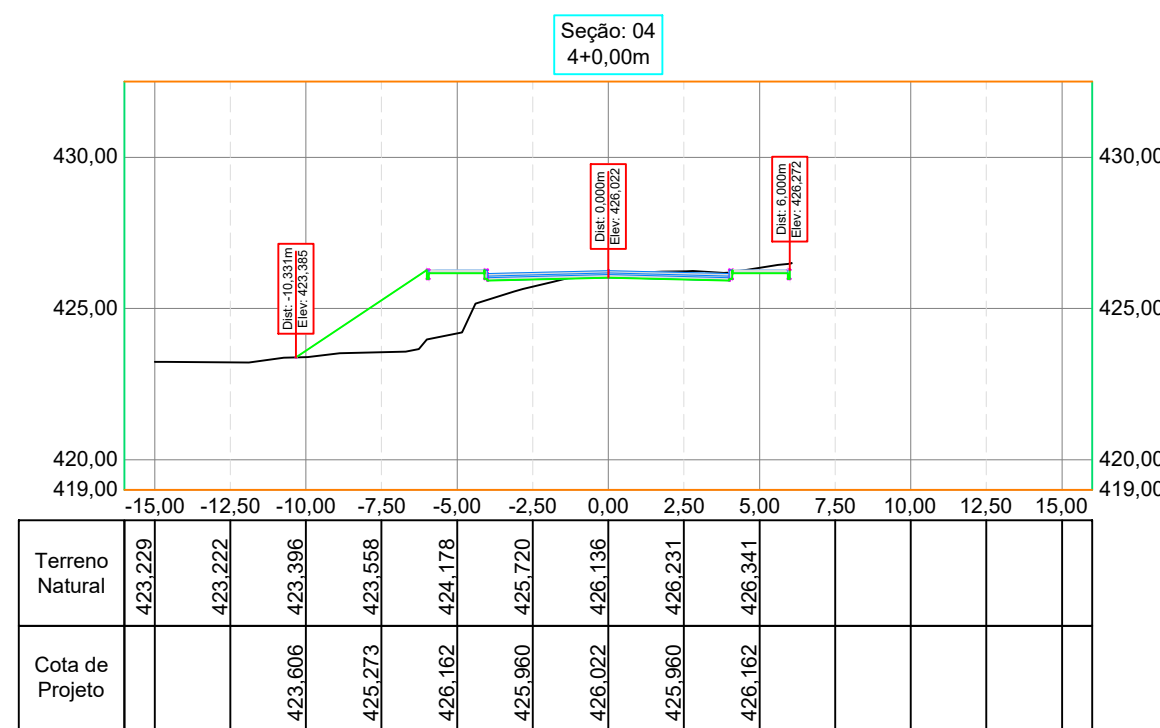
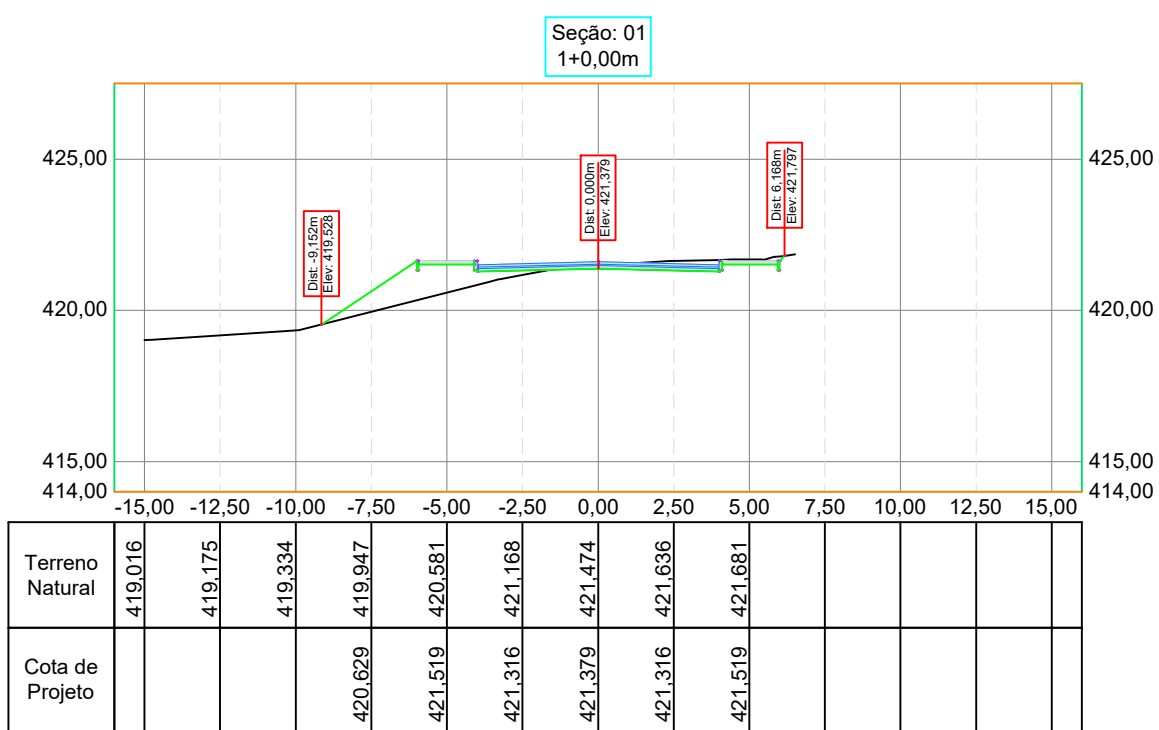
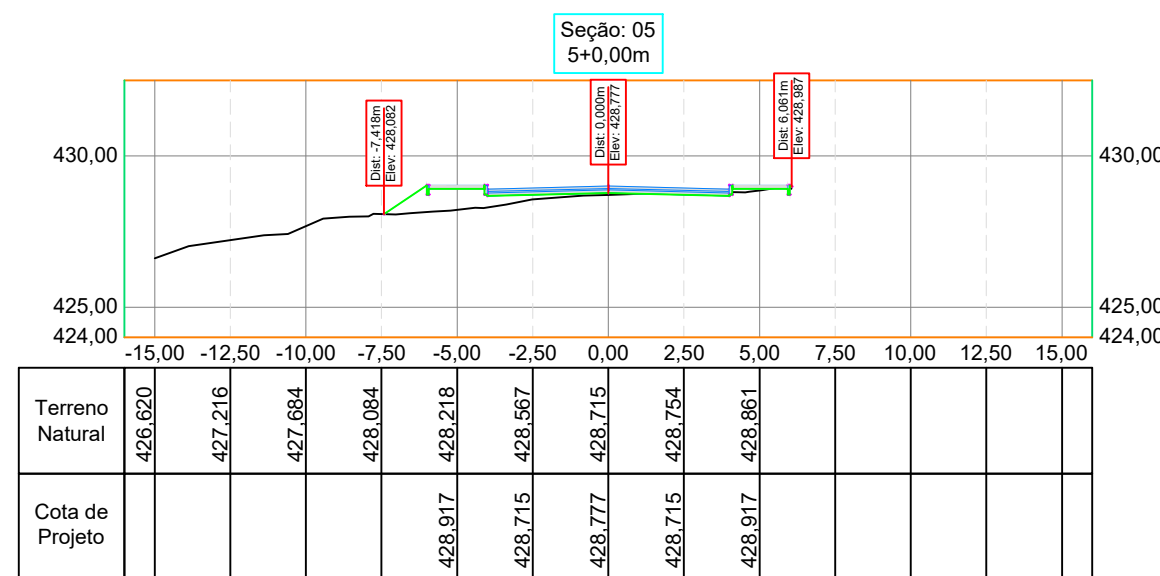
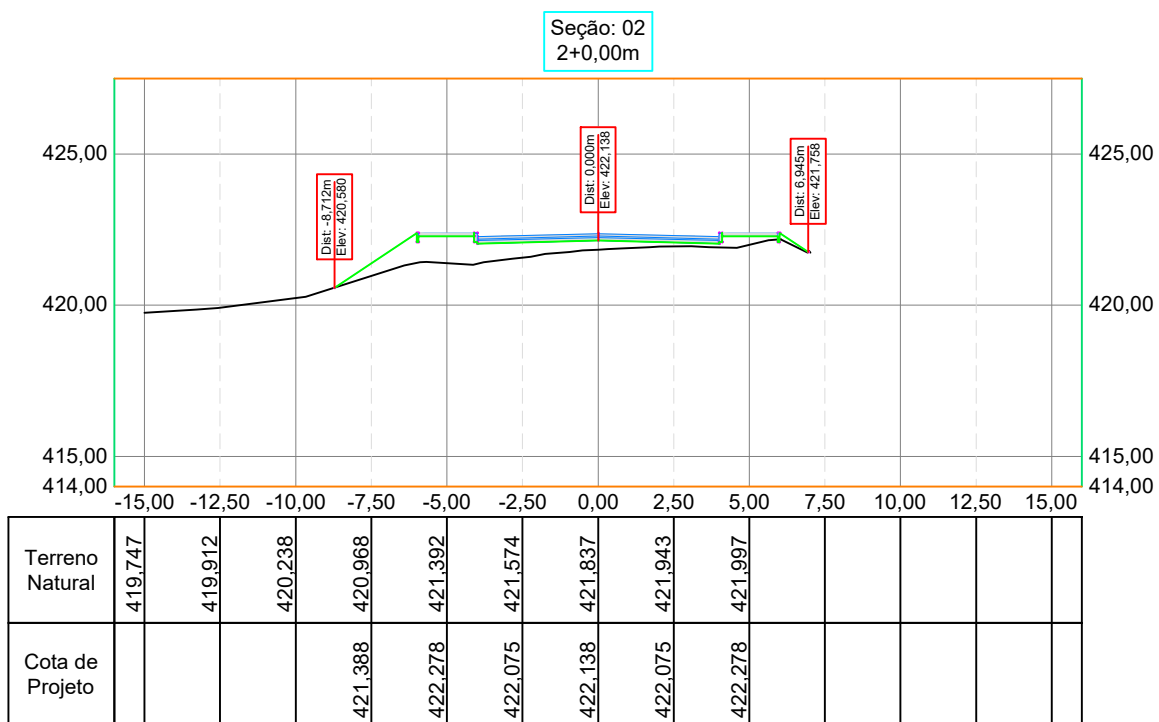
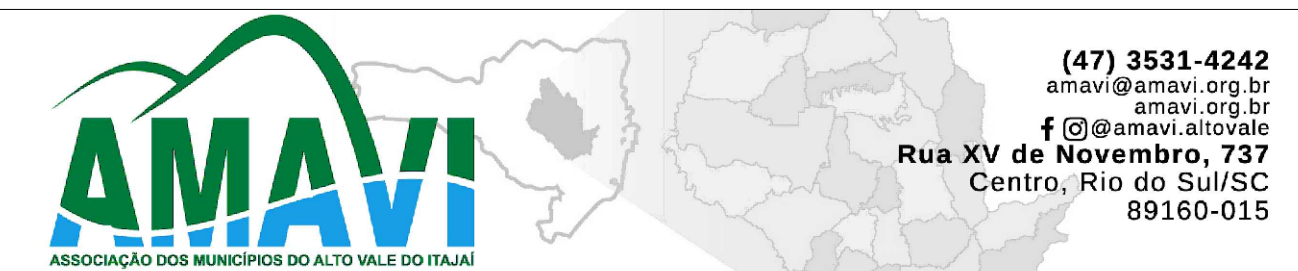


TABELA DE VOLUMES TOTAIS						
Seção/Estaca	Área de Corte	Volume de Corte	Volume de Corte Acumulado	Área de Aterro	Volume de Aterro	Volume de Aterro Acumulado
0+0,00m	2,346m²	0,000m³	0,000m³	0,004m²	0,000m³	0,000m³
1+0,00m	1,536m²	38,828m³	38,828m³	4,388m²	43,935m³	43,935m³
2+0,00m	0,005m²	15,424m³	54,252m³	6,139m²	105,286m³	149,222m³
3+0,00m	0,121m²	1,275m³	55,528m³	4,178m²	103,179m³	252,402m³
4+0,00m	1,383m²	15,049m³	70,578m³	9,764m²	139,427m³	391,830m³
5+0,00m	0,199m²	15,829m³	86,408m³	2,778m²	125,429m³	517,259m³
6+0,00m	1,702m²	19,026m³	105,434m³	0,736m²	35,152m³	552,411m³
6+12,00m	0,089m²	10,754m³	116,189m³	4,475m²	31,271m³	583,683m³



REVISÃO:	DATA:	DESCRIÇÃO:
----------	-------	------------

CARIMBOS E APROVAÇÕES:



PROPRIETÁRIO / CONTRATANTE: **PREFEITURA MUNICIPAL DE WITMARSUM**
CNPJ: 83.102.442/0001-76

RESPONSÁVEL TÉCNICO PROJETO: **RAFAEL GÜNTHER MÜLLER**
ENGENHEIRO CIVIL - CREA/SC: 127855-2

PROJETO: **GEOMÉTRICO**

OBRA: PROJETO DE PAVIMENTAÇÃO EM LAJOTAS HEXAGONAIS DE CONCRETO, DRENAGEM PLUVIAL, PAVIMENTAÇÃO EM PAVER DOS PASSEIOS E SINALIZAÇÃO VIÁRIA DA RUA ARNO HECK JUNIOR - TRECHO 01

LOGRADOURO: RUA ARNO HECK JUNIOR BAIRRO: CENTRO
MUNICÍPIO: WITMARSUM UF: SC CEP: 89157-000

ÁREA DE PAVIMENTAÇÃO DA PISTA: 1.233,79m² EXTENSÃO DO TRECHO À PAVIMENTAR: 132,00m

ÁREA DOS PASSEIOS: 548,82m²

CONTEÚDO: SEÇÕES TRANSVERSAIS
TABELA DE VOLUMES TOTAIS

ESCALA: INDICADA DATA: 20/04/2023

CÓDIGO AMAVI: 3077

DESENHISTA: STEFANNY BIZ

G03/03