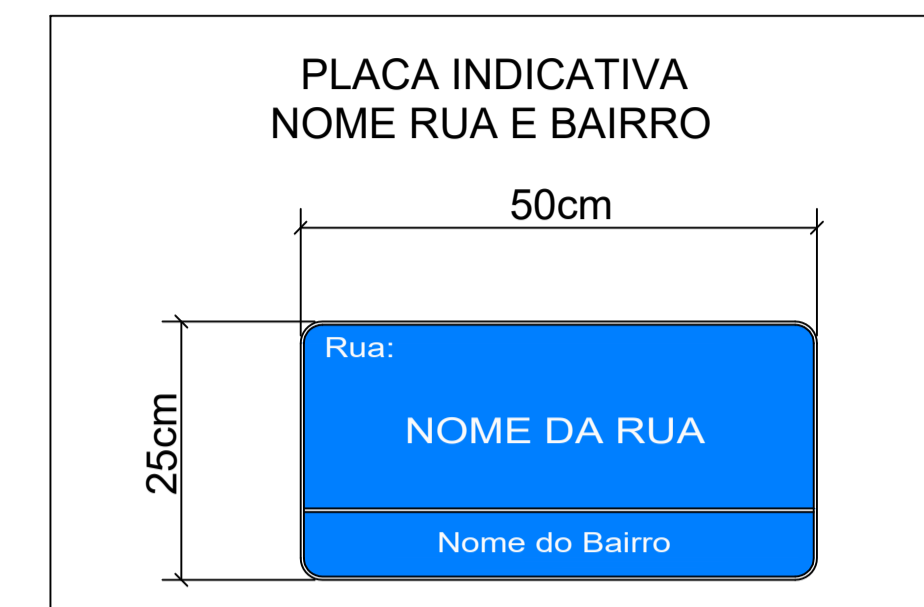
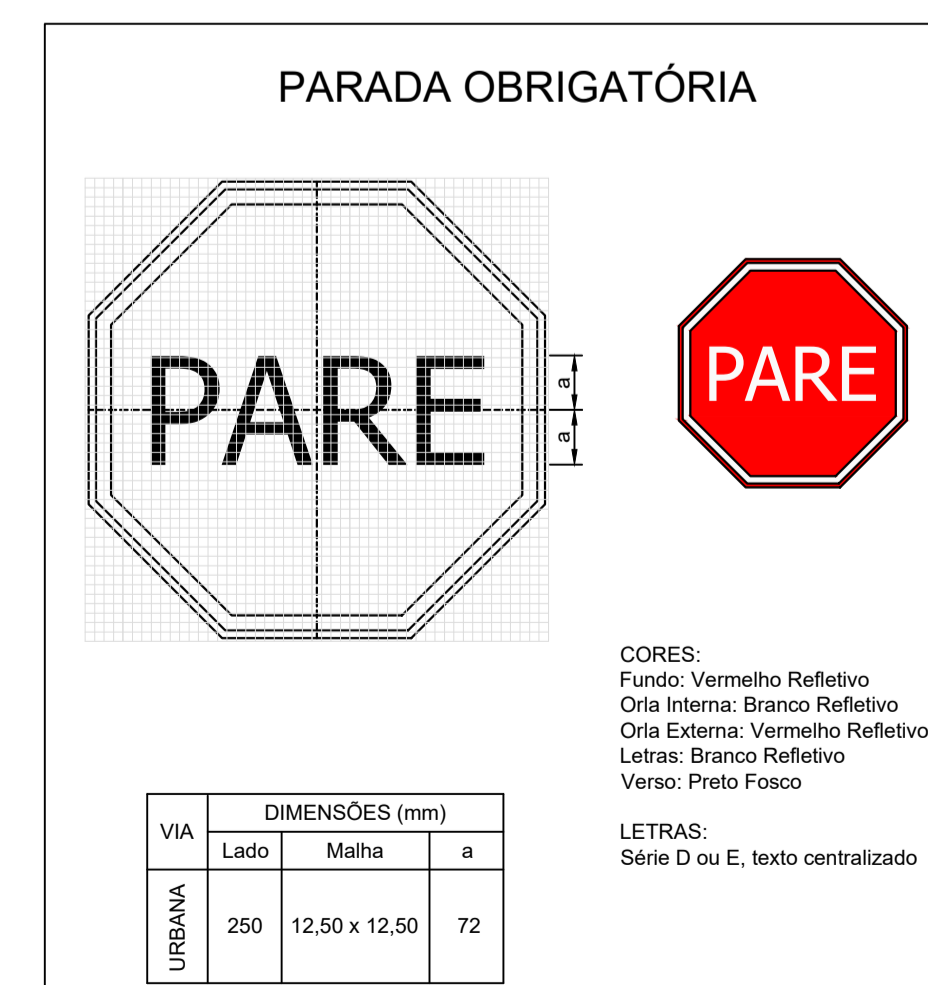
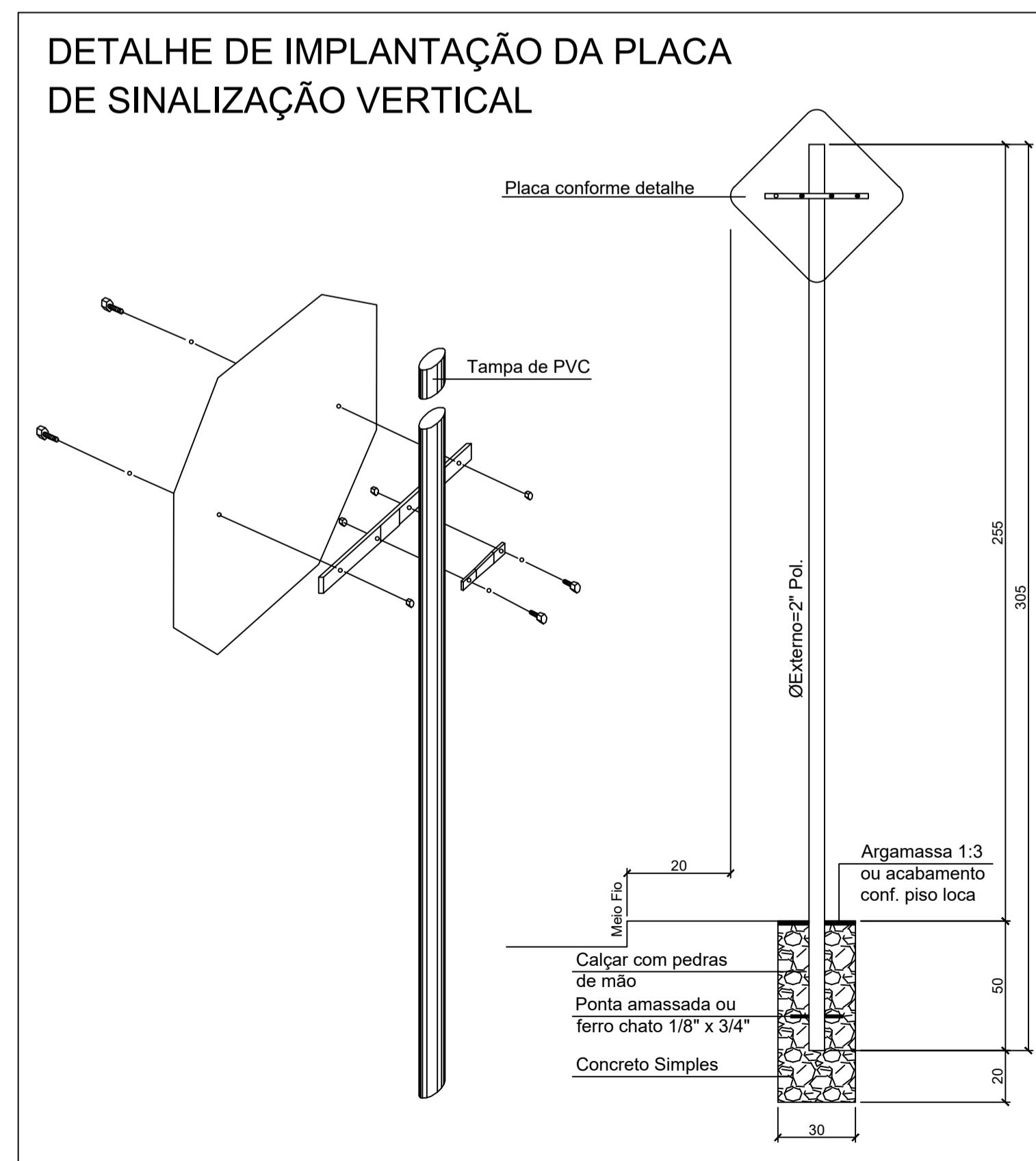
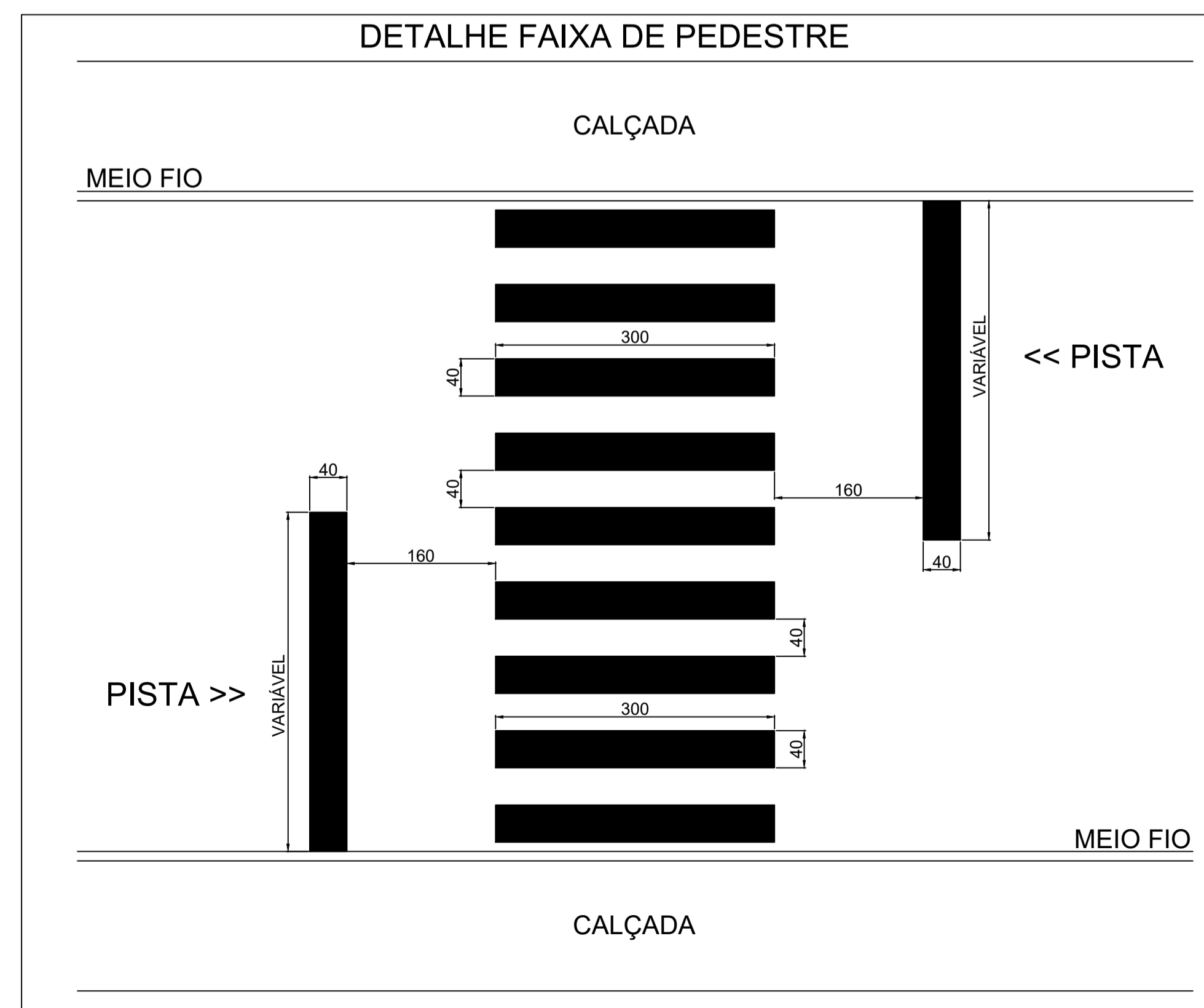
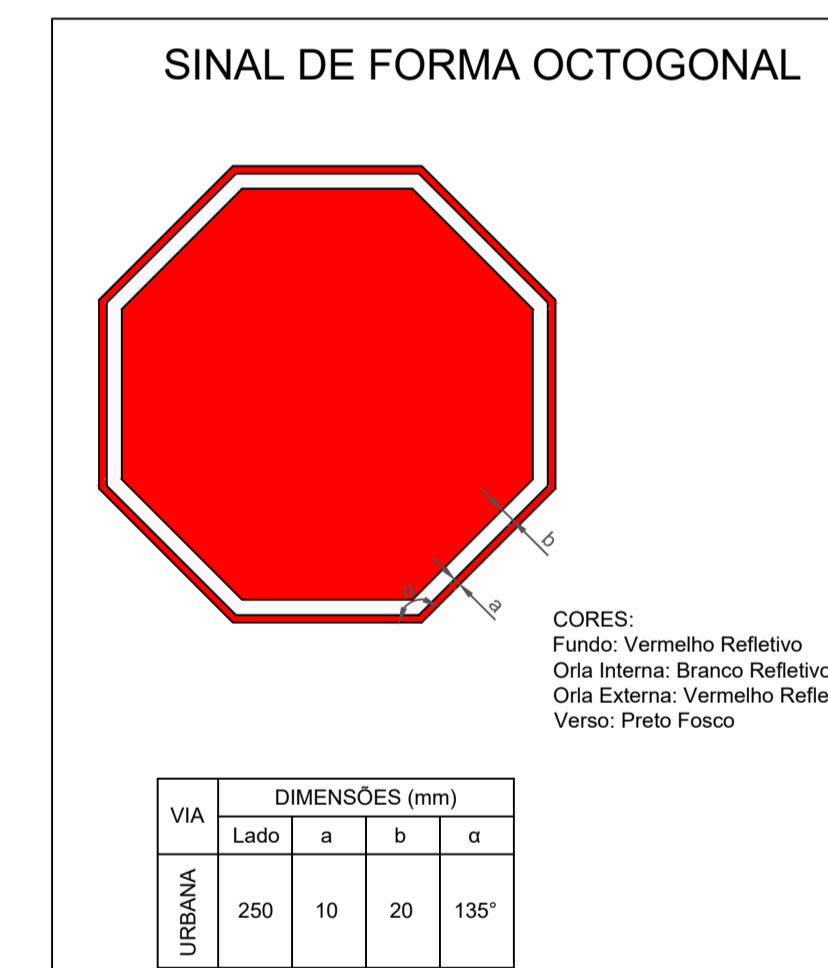
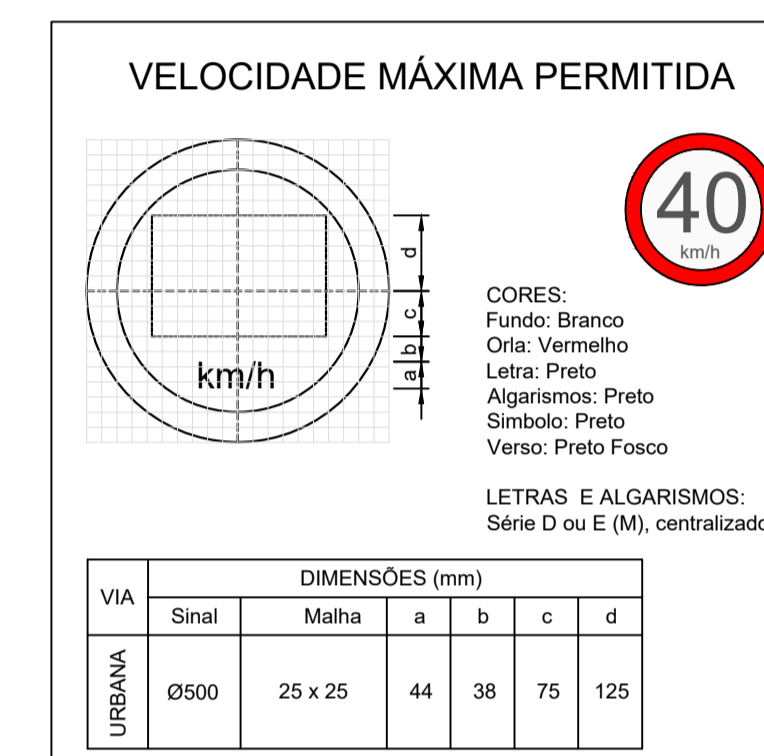
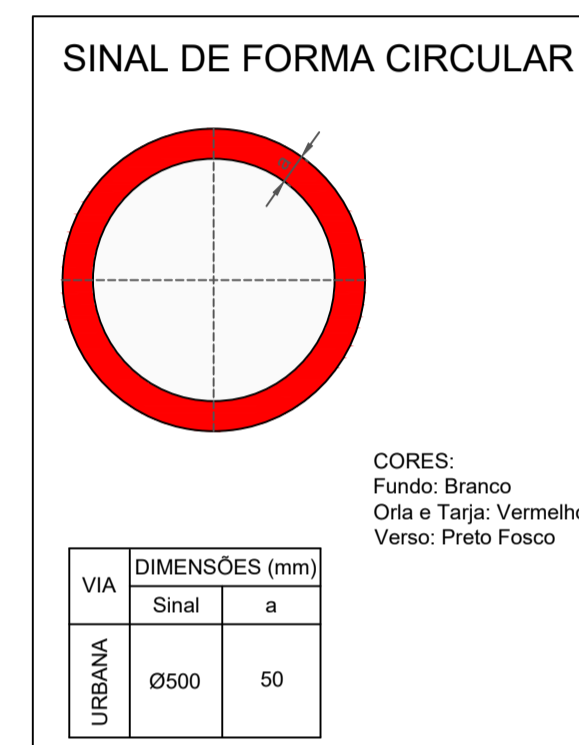
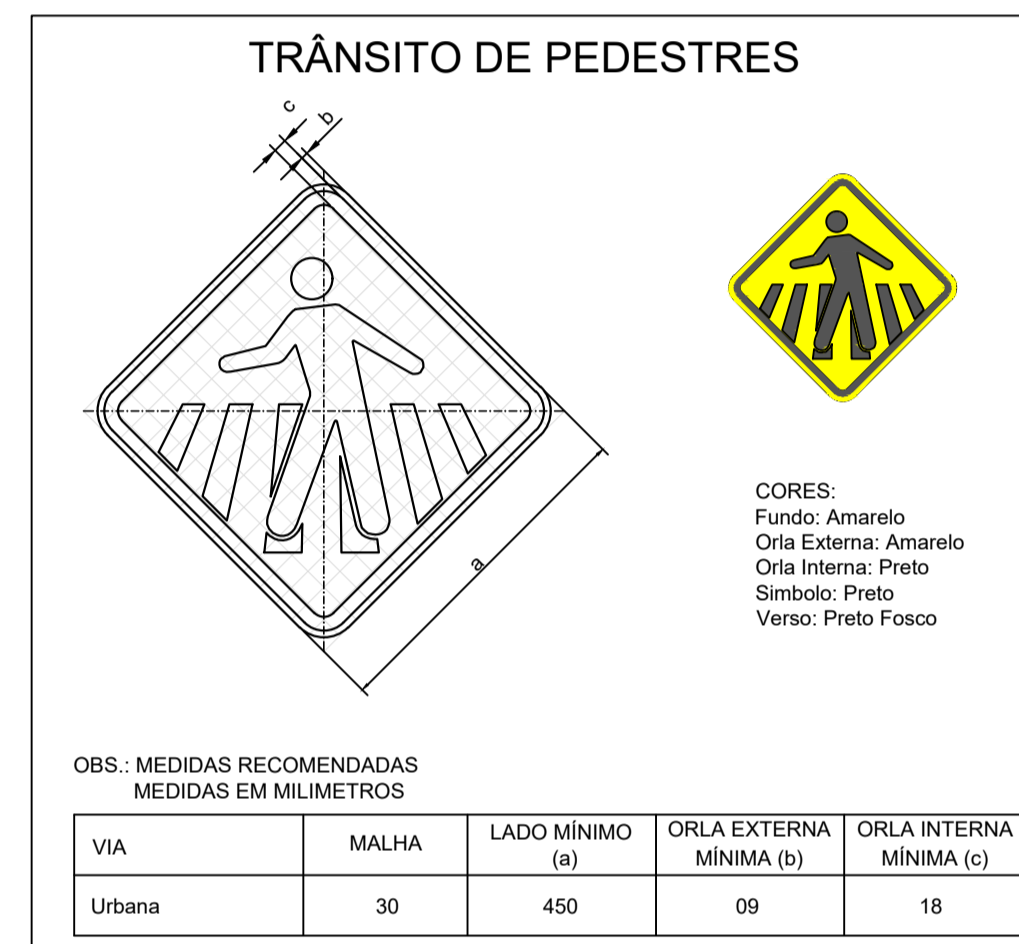
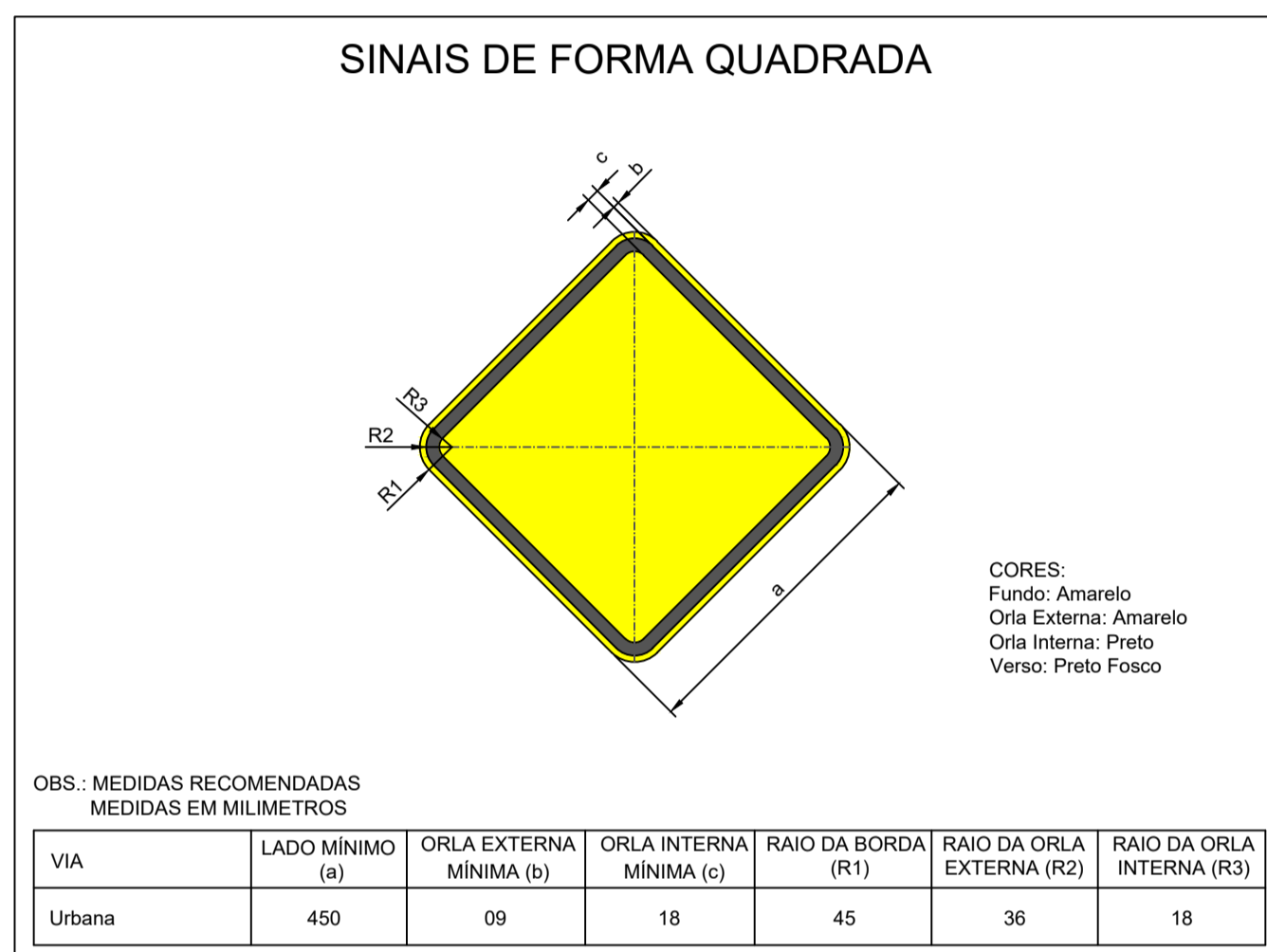


LEGENDA:
SINALIZAÇÃO CONFORME CONSELHO NACIONAL DE TRÂNSITO (COTRAN) - SINALIZAÇÃO URBANA

	VELOCIDADE MÁXIMA PERMITIDA - 40 Km/h	CÓDIGO R-19
	PARADA OBRIGATÓRIA	CÓDIGO R-1
	PASSAGEM DE PEDESTRES	CÓDIGO A-32b
	NOME DA RUA E BAIRRO	



PROJETO SINALIZAÇÃO
ESC 1/500



REVISÃO:	DATA:	DESCRIÇÃO:
CARIMBOS E APROVAÇÕES:		
 AMAVI ASSOCIAÇÃO DOS MUNICÍPIOS DO ALTO VALE DO ITAJAÍ		
PROPRIETÁRIO / CONTRATANTE: PREFEITURA MUNICIPAL DE WITMARSUM CNPJ: 83.102.442/0001-76		
RESPONSÁVEL TÉCNICO PROJETO: RAFAEL GÜNTHER MÜLLER ENGENHEIRO CIVIL - CREA/SC: 127855-2		
ASSINATURA:		
PROJETO: SINALIZAÇÃO		
OBRA: PROJETO DE PAVIMENTAÇÃO EM LAJOTAS HEXAGONAIS DE CONCRETO, DRENAGEM PLUVIAL, PAVIMENTAÇÃO EM PAVER DOS PASSEIOS E SINALIZAÇÃO VIÁRIA DA RUA ARNO HECK JUNIOR - TRECHO 01		
LOGRADOURO: RUA ARNO HECK JUNIOR		BAIRRO: CENTRO
MUNICÍPIO: WITMARSUM		UF: SC CEP: 89157-000
ÁREA DE PAVIMENTAÇÃO DA PISTA: 1.233,79m²		EXTENSÃO DO TRECHO Á PAVIMENTAR: 132,00m
ÁREA DOS PASSEIOS: 548,82m²		
CONTEÚDO: PROJETO SINALIZAÇÃO DETALHE DAS PLASCAS DE SINALIZAÇÃO DETALHE DE IMPLANTAÇÃO DAS PLACAS DE SINALIZAÇÃO DETALHE FAIXA DE PEDESTRE		
ESCALA: INDICADA		DATA: 20/04/2023
CÓDIGO AMAVI: 3077		
DESENHISTA: STEFANNY BIZ		
S01/01		